REGIONE CALABRIA
GIUNTA REGIONALE

DIPARTIMENTO AGRICOLTURA, AREE INTERNE E POLITICHE DI CONNESSIONE TERRITORIALE
SETTORE 6 - AMBIENTE E ZOOTECNIA-SERVIZIO FITOSANITARIO REGIONALE

Assunto il 01/09/2026

Numero Registro Dipartimento 2029

==========

DECRETO DIRIGENZIALE

“Registro dei decreti dei Dirigenti della Regione Calabria”

N°. 14746 DEL 01/09/2026

Oggetto: Individuazione del focolaio di Xylella fastidiosa sottospecie pauca in agro di Taurianova (RC) e istituzione dell'area delimitata ai sensi dell'art. 4, capo III, del Reg. UE 2020/1201.

Dichiarazione di conformità della copia informatica

Il presente documento, ai sensi dell’art. 23-bis del CAD e successive modificazioni è copia conforme informatica del provvedimento originale in formato elettronico, firmato digitalmente, conservato in banca dati della Regione Calabria.

IL DIRIGENTE DI SETTORE

Visti
Lr 7/1996; DGr 2661/1999; DPGR 354/1999; DGr 665/2022; DGr 36/2022; DGr 118/2023; DGr 189/2023; DGr 134/2026; il D.Lgs. 06.09.2011 n. 159 e gli artt. 1 e 2 della L. 13.08.2010 n. 136 smi;

Visti
il D.D.G n. 14189 del 10.08.2026 di conferimento all'arch. Giovanni Pandullo dell'incarico di dirigente del Settore n. 6 in esecuzione della D.G.r. n. 475 del 29.07.2026;
il D.D.G n. 317 del 15.01.2026 concernente la Micro-Organizzazione del Dipartimento "Agricoltura, Aree Interne e Politiche di Connessione Territoriale";
il prot. n. 168411 del 27/02/2026 di affidamento di responsabilità dell'UO "Coordinamento attività difesa delle produzioni – Servizio Fitosanitario Regionale" e del procedimento del presente atto, al Funzionario dott. Mario Orlando;

Attestata l'assenza di cause di incompatibilità e/o conflitto d'interessi per il funzionario ed il/i Dirigente/i firmatario/i del presente decreto, ai sensi della normativa sulla prevenzione della corruzione e sulla trasparenza e pubblicità degli atti (L. n. 190/2012 e D.lgs.33/2013), dell'art. 53 del D. Lgs. 165/2001, dell'art. 6 bis della Legge 241/1990 e s.m.i., degli articoli 6 e 7 del Codice di comportamento del personale in servizio presso gli uffici della Giunta della Regione Calabria, approvato con deliberazione della Giunta Regionale n. 357 del 21 luglio 2023;

Visti
il Regolamento (UE) 2016/2031 del Parlamento europeo e del Consiglio del 26 ottobre 2016 relativo alle misure di protezione contro gli organismi nocivi per le piante;
il Regolamento (UE) 2017/625 del Parlamento europeo e del Consiglio del 15 marzo 2017 relativo ai controlli ufficiali e alle altre attività ufficiali effettuati per garantire l'applicazione della legislazione sugli alimenti e sui mangimi, delle norme sulla salute e sul benessere degli animali, sulla sanità delle piante nonché sui prodotti fitosanitari;
il Regolamento delegato (UE) 2019/1702 della Commissione del 10 agosto 2019 che integra il regolamento (UE) 2016/2031 del Parlamento europeo e del Consiglio stabilendo l'elenco degli organismi nocivi prioritari, tra i quali la Xylella fastidiosa;
il Regolamento di esecuzione (UE) 2019/2072 della Commissione, del 28 novembre 2019 – *modificato per ultimo dal "Regolamento di esecuzione (UE) 2026/826 della Commissione, del 14 aprile 2026* - che stabilisce condizioni uniformi per l'attuazione del regolamento (UE) 2016/2031 del Parlamento europeo e del Consiglio per quanto riguarda le misure di protezione contro gli organismi nocivi per le piante (definisce gli elenchi degli organismi nocivi da quarantena rilevanti per l'Unione e le norme relative all'introduzione e allo spostamento nel territorio dell'Unione di piante, prodotti vegetali e altri oggetti);
il Regolamento di esecuzione (UE) 2020/1201 della Commissione del 14 agosto 2020 - *modificato per ultimo dal Regolamento di esecuzione (UE) 2025/2231 della Commissione, del 3 novembre 2025* - relativo alle misure per prevenire l'introduzione e la diffusione nell'Unione della Xylella fastidiosa (Wells et al.) e l'aggiornamento dell'elenco delle zone infette;

Visti
il Decreto Legislativo 2 febbraio 2021, n. 19 "Norme per la protezione delle piante dagli organismi nocivi in attuazione dell'articolo 11 della legge 4 ottobre 2019, n. 117, per l'adeguamento della normativa nazionale alle disposizioni del regolamento (UE) 2016/2031 e del regolamento (UE) 2017/625";
il Documento Tecnico Ufficiale n. 39, del Servizio fitosanitario nazionale, recante la "Scheda tecnica per indagini sull'organismo nocivo: Xylella fastidiosa" approvato dal CFN del 21-22/06/2023, e redatto dal Gruppo di Lavoro per il Programma di indagine sugli organismi nocivi delle piante;

l'Ordinanza del Servizio fitosanitario nazionale n. 3 del 26 maggio 2023, recante la definizione aree indenni dall'organismo nocivo Xylella fastidiosa nel territorio della Repubblica italiana;
la Nota tecnica del Ministero dell'agricoltura, della sovranità alimentare e delle foreste, protocollo Masaf n.92727 del 27/02/2025 concernente la procedura per le ispezioni ufficiali, campionamento e analisi nei vivai ai sensi dell'articolo 25 del regolamento (UE) 2020/1201 e ss.mm.ii. relativo alle misure per prevenire l'introduzione e la diffusione nell'Unione della Xylella fastidiosa;
il Decreto Ministeriale del 29 luglio 2026 n. 348260 di adozione del Piano di emergenza nazionale per Xylella fa*stidiosa*, pubblicato il 06-08-2026;

Visto l'Accordo di collaborazione per la diagnostica fitosanitaria ai fini dei controlli ufficiali e delle altre attività ufficiali, sottoscritto tra la Regione Calabria - Servizio Fitosanitario Regionale e la Regione Lombardia – Servizio Fitosanitario Regionale, le cui modalità sono state approvate con DDS n° 4510 del 28/03/2025 ed il cui accordo è stato sottoscritto con repertorio n. 3893 del 06/08/2025;

Premesso che
il 15.07.2026 su segnalazione avvenuta da parte di un privato avente proprietà ricadente in Contrada Olivetella del Comune di Taurianova (RC) e nell'ambito delle attività previste dal "Piano di controllo fitosanitario nazionale" sugli organismi nocivi da quarantena delle piante, annualità 2026, si sono resi necessari sopralluoghi fitosanitari il 23.07 ed il 6 e 7.08.2026;

Considerato che
l'indagine ha comportato vari prelievi di materiale vegetale, complessivamente su n. 35 piante tra olivo ed altre essenze ospiti, inviati ai seguenti laboratori:
- il 23.072026 a Locri (Arsac) per analisi RT-LAMP;
- il 27.07.2026 a San Marco Argentano (Arsac) per analisi RT-Real time PCR;
- il 28.07.2026 alla Regione Lombardia (laboratorio fitosanitario ufficiale della Regione Calabria per effetto di modalità approvate con DDS n° 4510 del 28/03/2025 il cui accordo è stato stipulato con rep. n. 3893 del 06-08- 2025, per analisi molecolari, mediante metodo e tecnica EPPO PM 7/24 rev 5 2023 Appendix 5 / RT-Real time PCR, che con RDP prot. n. 0057663 del 14.08.2026 ha inviato i campioni al laboratorio di Riferimento Nazionale, Sezione di Batteriologia del CREA DC di Roma;

l'esito delle analisi ha confermato la presenza del batterio Xylella fastidiosa sottospecie pauca su n. 7 piante di olivo, a seguito delle prove dai laboratori:
- della Regione Calabria per effetto di convenzione con il Laboratorio Fitosanitario della Regione Lombardia, giusti rapporti di prova del 17.08.2026 n.ri 1308, 1309, 1311, 1312, 1313, 1497 e 1498;
- di Riferimento Nazionale, Sezione di Batteriologia del CREA DC di Roma del 17.08.2026, acquisiti in pari data al prot. n. 688636;

Rilevato che
è stata elaborata la cartografia per delimitare le aree infette e quella cuscinetto, ai sensi del Reg. UE 2020/1201 (capo III aree delimitate, articolo 4 definizione di aree delimitate), prevedendo:
- una zona infetta di 50 m, attorno alle piante risultate infette, interessando il Comune di Taurianova;
- una zona cuscinetto intorno a quella infetta di 2,5 km di larghezza, intersecando - parte dei territori comunali di Taurianova, di Cittanova e di Terranova Sappo Minulio, della provincia di Reggio Calabria;
- le aree interessate di cui sopra, sono riportate nei seguenti Allegati, parti integranti e sostanziale del presente atto:
- 1 "piante infette";
- 2 "aree infette";

- 3 “area cuscinetto”;
- 4 “evidenza distribuzione anche piante campionate non infette”;

Dato atto che
l’individuato organismo nocivo Xylella fastidiosa sottospecie pauca è classificato da quarantena rilevante per l’Unione europea come da Reg. UE 2016/1702 della Commissione, che provoca “sindrome del disseccamento rapido dell’olivo”;
la diffusione del batterio avviene tramite una serie di insetti vettori in particolare: Philaenus spumarius*, Neophilaenus campestris e Philaenus italosignus*;

Ritenuto necessario:
approvare la relazione tecnica e fitosanitaria pervenuta con prot. n. 705445 del 27/08/2026, contenente quanto sopra esposto;
adottare specifiche misure fitosanitarie volte alla prevenzione, al monitoraggio ed all’eradicazione dell’organismo nocivo nel territorio regionale;
approvare la delimitazione delle aree come dagli Allegati:
- 1 “piante infette”;
- 2 “aree infette”;
- 3 “area cuscinetto”;
- 4 “evidenza distribuzione anche piante campionate non infette”;

stabilire che “nelle aree infette”, si attuano misure di eradicazione di cui al CAPO IV del Reg UE 2020/1201;
stabilire che “nelle aree cuscinetto”, si attuano misure di monitoraggio di cui al CAPO IV del Reg UE 2020/1201;
stabilire che nelle aree delimitate è disposto il divieto di movimentazione agli operatori professionali e ai centri di giardinaggio, delle piante specificate, relative alla sottospecie identificata, ovvero ritenute sensibili al batterio Xylella fastidiosa, sottospecie pauca, di cui al DM 16.07.2026 prot. 348260 – capitolo 10 “controlli sulla movimentazione delle piante”;

Preso atto di quanto sopra enucleato, quale istruttoria compiuta dal Responsabile del Procedimento per la regolarità tecnico/amministrativa e per la verifica della completezza del procedimento;

Su Proposta del Responsabile del Procedimento che ne attesta la regolarità amministrativa nonché la legittimità e correttezza del presente atto;

DECRETA

di richiamare il preambolo e la narrativa del presente atto quale parte sostanziale, che qui s’intende integralmente trascritta;

di prendere atto della relazione tecnica e fitosanitaria pervenuta con prot. n. 705445 del 27/08/2026, agli atti d’ufficio, quale istruttoria della problematica emergenziale in questione e con le relative proposte per adottare specifiche misure fitosanitarie volte alla prevenzione, al monitoraggio ed all’eradicazione dell’organismo nocivo nel territorio regionale - del tutto, si tiene conto di seguito;

di approvare l’individuazione dell’organismo nocivo Xylella fastidiosa, sottospecie pauca, il cui focolaio è stato riscontrato in Contrada Olivetella del Comune di Taurianova (RC) ed il relativo interessamento della zona cuscinetto nei territori comunali di Taurianova, di Cittanova e di Terranova Sappo Minulio, della provincia di Reggio Calabria;

di approvare la delimitazione delle aree come dagli Allegati parti integranti e sostanziale del presente atto:
- 1 “piante infette”;

- 2 “aree infette”;
- 3 “area cuscinetto”;
- 4 “evidenza distribuzione anche piante campionate non infette”;

di stabilire che si attuano le seguenti misure:
- “nelle aree infette”, eradicazione (CAPO IV del Reg UE 2020/1201);
- “nelle aree cuscinetto”, misure di monitoraggio (CAPO IV del Reg UE 2020/1201);

di stabilire altresì che nelle aree delimitate è disposto il divieto di movimentazione delle piante specificate, relative alla sottospecie identificata, ovvero ritenute sensibili al batterio Xylella fastidiosa, sottospecie pauca, di cui al DM 16.07.2026 prot. 348260 capitolo 10 “controlli sulla movimentazione delle piante”,

di dare atto che il presente provvedimento non comporta impegno finanziario a carico del Bilancio Regionale;

di notificare il presente atto:
- al Servizio Fitosanitario Centrale (SFC) - Ministero dell'Agricoltura, della Sovranità Alimentare e delle Foreste (MASAF);
- al Prefetto di Reggio Calabria;
- al Comando Carabinieri Forestali Regione Calabria;
- ai Sindaci dei Comuni di Taurianova, di Cittanova e di Terranova Sappo Minulio;
- alla Città Metropolitana di Reggio Calabria;
- al Direttore Generale del Dipartimento “Agricoltura, Aree Interne e Politiche di Connessione Territoriale”;
- ad Arsac;
- all’Azienda Calabria Verde;
- al Laboratorio Ufficiale della Regione Calabria, presso il Laboratorio Fitosanitario della Regione Lombardia;
- al CREA (Consiglio per la ricerca in agricoltura e l’analisi dell’economia agraria), DC “Difesa e Certificazioni”;
- all’Università Mediterranea di Reggio Calabria, Dipartimento di Agraria;

di disporre la pubblicazione del presente decreto, in formato aperto, sul B.U.R.C. e contestualmente sul sito istituzionale della Regione Calabria - www.regione.calabria.it, ai sensi: della L.r. n. 11 del 6.04.2011, del D.Lgs n. 33 del 14/03/2013 e nel rispetto delle disposizioni del dlgs n.196 del 30.06.2003; pubblicazione che è da intendersi quale notifica agli interessati;

Avverso il presente provvedimento è ammesso ricorso al Tribunale Amministrativo Regionale da proporsi entro il termine di 60 giorni, ovvero ricorso straordinario, da proporsi entro 120 giorni, entrambi decorrenti dalla notifica dell’atto, dalla comunicazione o dalla piena conoscenza dello stesso.

Il Funzionario EQ
Responsabile del Procedimento
dott. Mario Orlando

Il Dirigente del Settore
arch. Giovanni Pandullo

Allegato – 1 piante infette da X. fastidiosa sottospecie pauca.

ARSAC ARRIVO 02 settembre 2026 Prot: 2026/0016757/GEN/DIRGEN

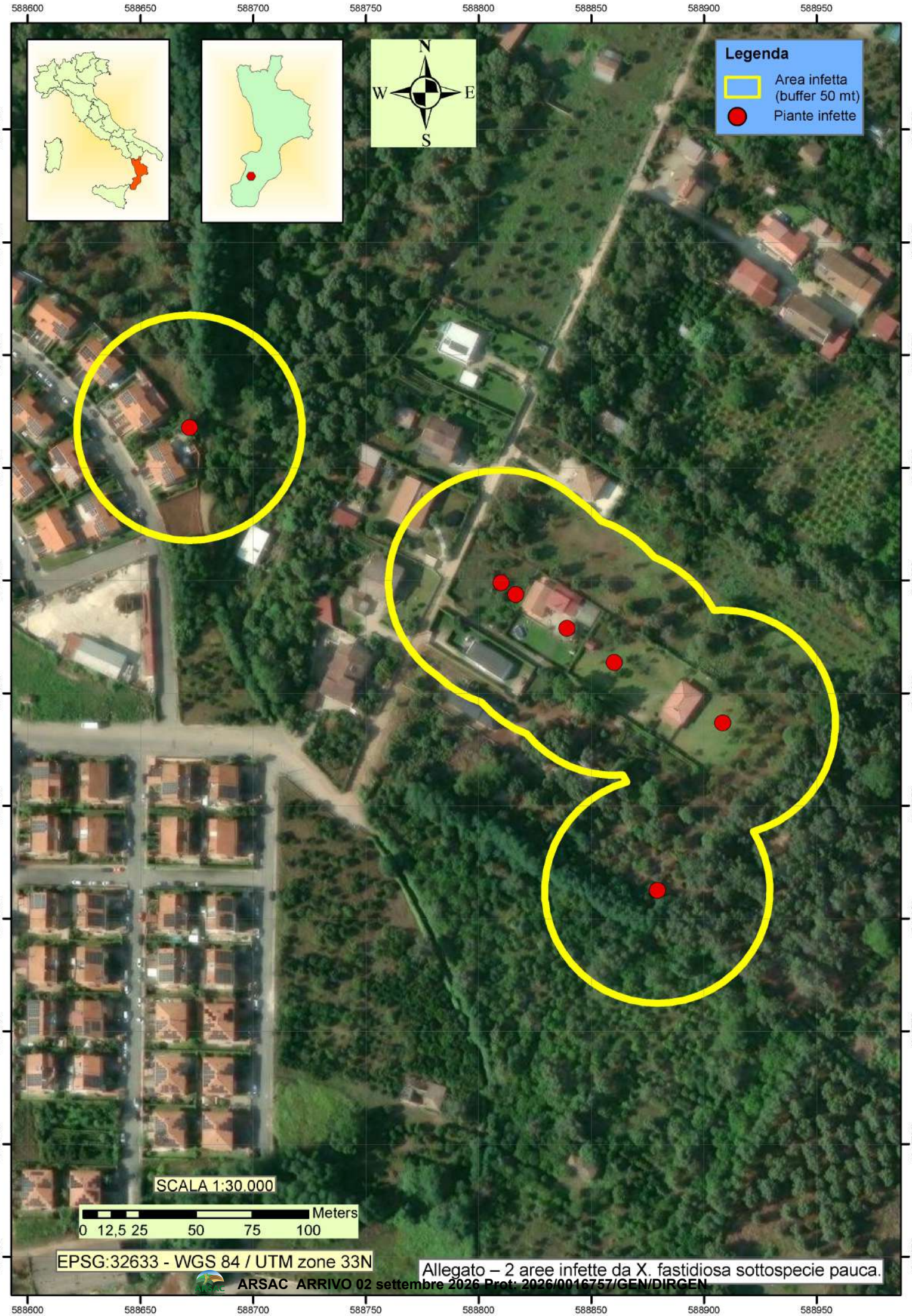

Allegato – 2 aree infette da X. fastidiosa sottospecie pauca.

ARSAC ARRIVO 02 settembre 2026 Prot: 2026/0016757/GEN/DIRGEN

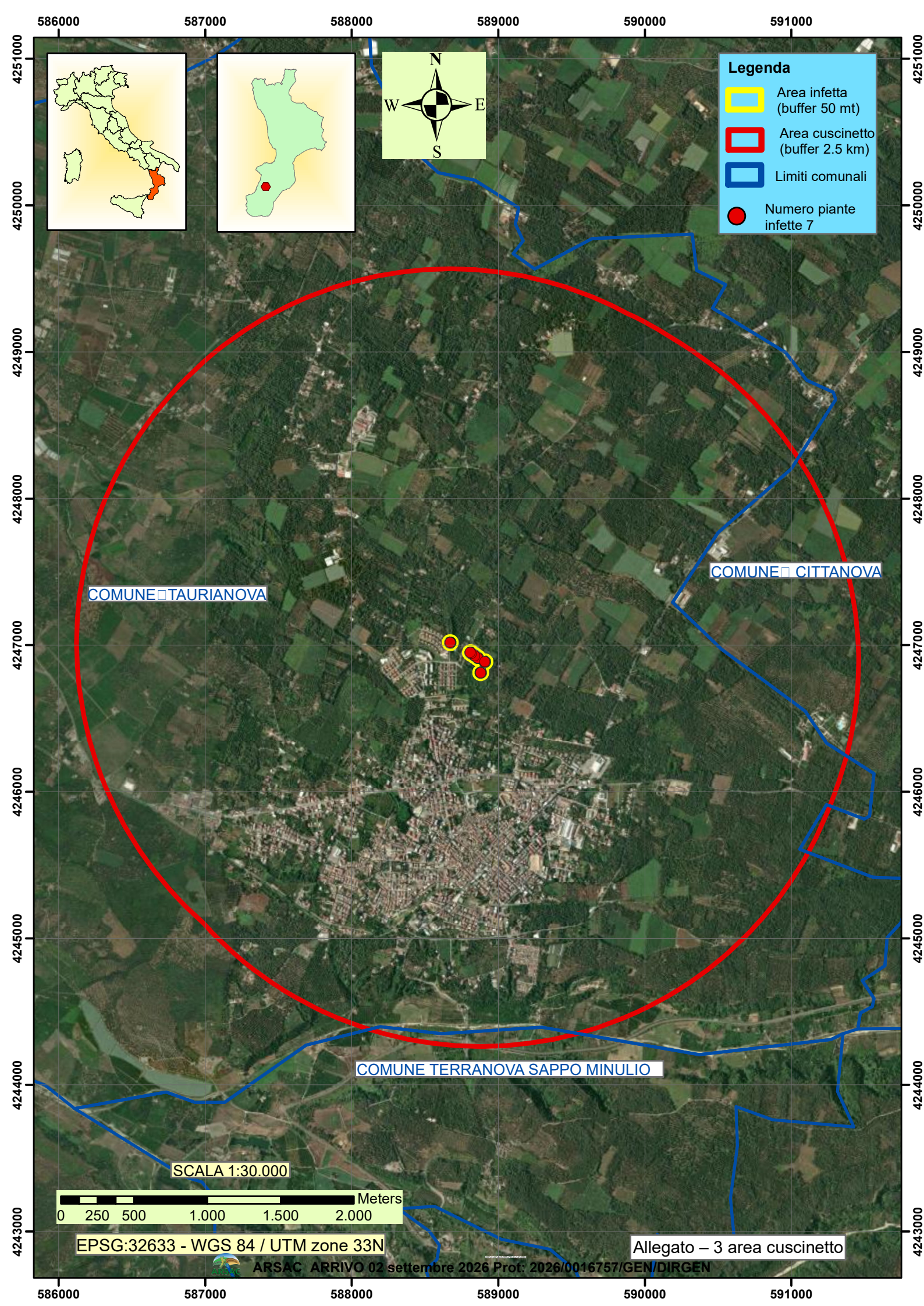
586000
587000
588000
589000
590000
591000
4251000
4250000
4249000
4248000
4247000
4246000
4245000
4244000
4243000
N
W
E
S
Legenda
Area infetta (buffer 50 mt)
Area cuscinetto (buffer 2.5 km)
Limiti comunali
Numero piante infette 7
COMUNE TAURIANOVA
COMUNE CITTANOVA
COMUNE TERRANOVA SAPPO MINULIO
SCALA 1:30.000
Meters
0 250 500 1.000 1.500 2.000
EPSG:32633 - WGS 84 / UTM zone 33N
Allegato – 3 area cuscinetto
ARSAC ARRIVO 02 settembre 2026 Prot: 2026/0016757/GEN/DIRGEN

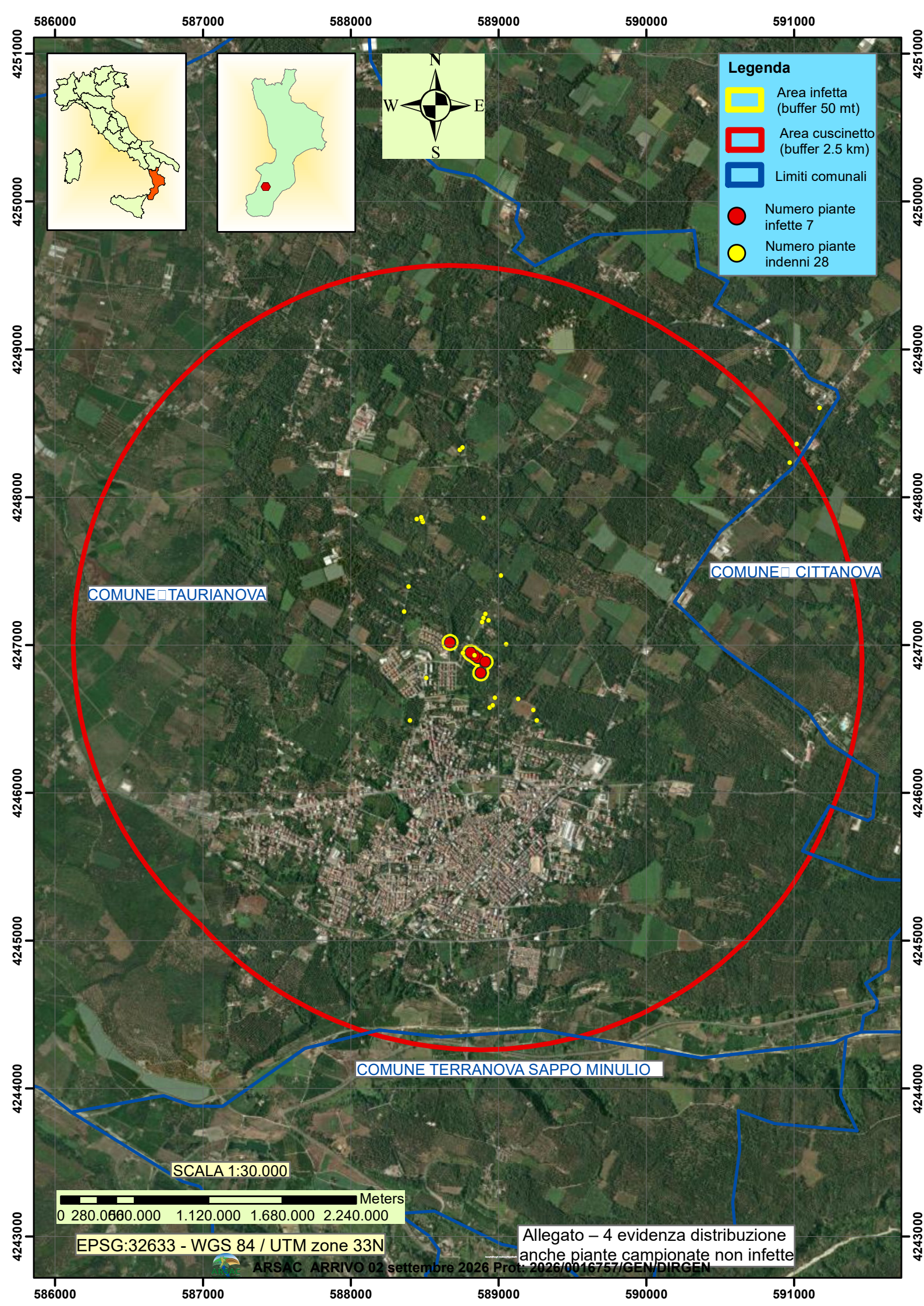
586000
587000
588000
589000
590000
591000
4251000
4250000
4249000
4248000
4247000
4246000
4245000
4244000
4243000
N
W
E
S
Legenda
Area infetta (buffer 50 mt)
Area cuscinetto (buffer 2.5 km)
Limiti comunali
Numero piante infette 7
Numero piante indenni 28
COMUNE TAURIANOVA
COMUNE CITTANOVA
COMUNE TERRANOVA SAPPO MINULIO
SCALA 1:30.000
Meters
0 280.000 560.000 1.120.000 1.680.000 2.240.000
EPSG:32633 - WGS 84 / UTM zone 33N
Allegato – 4 evidenza distribuzione anche piante campionate non infette
ARSAC ARRIVO 02 settembre 2026 Prot: 2026/0016757/GEN/DIRGEN